









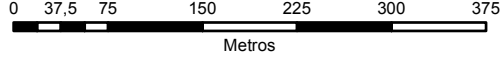
MEIO BIÓTICO

Pontos de Amostragem de Ictiofauna na Área de Estudo



Legenda

-  Pontos de Amostragem de Ictiofauna
-  Canais de Drenagem
-  Quadras e Lotes
-  Limite de Ocupação da Fase 1
-  Área Diretamente Afetada




0 37,5 75 150 225 300 375
Metros


Referências Cartográficas
Datum SIRGAS 2000, Projeção UTM, Fuso 24S
Escala 1:6.000

Base Cartográfica e Temática:
- Quickbird, 2011
- Projeto de Engenharia Alphaville Cabo Frio
- Cartas Planialtimétricas 27474 e 24483;1:50.000, IBGE
- Cartas Planialtimétricas 27474-SE, 27474-SO, 27474-NE, 27474-NO e 24483-SE, 24483-SO, 24483-NE, 24483-NO; 1:25.000, IBGE


Projeto: EIA do Empreendimento Alphaville Cabo Frio
Data: Outubro de 2013
Responsável : Fernanda Teixeira
CREA RJ 2008129213




Masterplan
Consultoria de Projetos e Meio Ambiente



alphaville



ROCASBRASIL



SIGMA
Pesquisa & Projetos